

**АДМИНИСТРАЦИЯ
ГОРОДСКОГО ОКРУГА ВЕРХНИЙ ТАГИЛ
ПОСТАНОВЛЕНИЕ**

от «06» июля 2021

№ 373

г. Верхний Тагил

*О разрешении на использование земель, расположенных
на территории городского округа Верхний Тагил*

Рассмотрев заявление от 28.06.2021г. № 4192 Москвиной Татьяны Александровны, действующей по доверенности от 01.01.2020 г. № 25 от имени Акционерного общества «Облкоммунэнерго», в соответствии со статьями 39.33, 39.36 Земельного кодекса Российской Федерации от 25.10.2001 г. № 136-ФЗ, статьей 3.3 Федерального закона от 25.10.2001 г. № 137-ФЗ «О введении в действие Земельного кодекса Российской Федерации», Постановлением Правительства Российской Федерации от 03.12.2014 г. № 1300 «Об утверждении перечня видов объектов, размещение которых может осуществляться на землях или земельных участках, находящихся в государственной или муниципальной собственности, без предоставления земельных участков и установления сервитутов», Постановлением Правительства Свердловской области от 10.06.2015 г. № 482-ПП «Об утверждении порядка и условий размещения объектов, виды которых устанавливаются Правительством Российской Федерации, на землях или земельных участках, находящихся в государственной или муниципальной собственности, без предоставления земельных участков и установления сервитутов», руководствуясь Уставом городского округа Верхний Тагил, Администрация городского округа Верхний Тагил,

ПОСТАНОВЛЯЕТ:

1. Разрешить акционерному обществу «Облкоммунэнерго» (ОГРН 1156658098266) использовать земли, государственная собственность на которые не разграничена, расположенные по адресу: обл. Свердловская, г. Верхний Тагил, в районе ТСН «Коллективный сад № 3», общей площадью 39,4 кв.м., в кадастровом квартале 66:37:0201002, границы которого указаны в схеме границ предполагаемых к использованию земель на кадастровом плане территории, прилагаемой к настоящему постановлению (Приложение № 1), для размещения объекта: «ВЛ-0,4кВ», сроком на одиннадцать месяцев.

2. Уведомить акционерное общество «Облкоммунэнерго» о том, что в соответствии со статьей 39.34 Земельного кодекса Российской Федерации действие разрешения на использование земель может быть досрочно прекращено со дня предоставления земельного участка гражданину или юридическому лицу.

3. Акционерному обществу «Облкоммунэнерго» в случае, если использование земель привело к порче или уничтожению плодородного слоя почвы, выполнить требования, предусмотренные ст. 39.35 Земельного кодекса Российской Федерации.

4. Контроль за исполнением настоящего постановления возложить на заместителя главы администрации по жилищно-коммунальному и городскому хозяйству Н.А. Кропотухину.

5. Настоящее постановление опубликовать на официальном сайте городского округа Верхний Тагил в сети Интернет (www.go-vtagil.ru).

Глава городского
округа Верхний Тагил

подпись

В.Г. Кириченко

Верно
Ведущий специалист ОУМИ и ЗР
Администрации городского округа Верхний Тагил
«06» июля 2021 года



Н.С. Ахметзянова

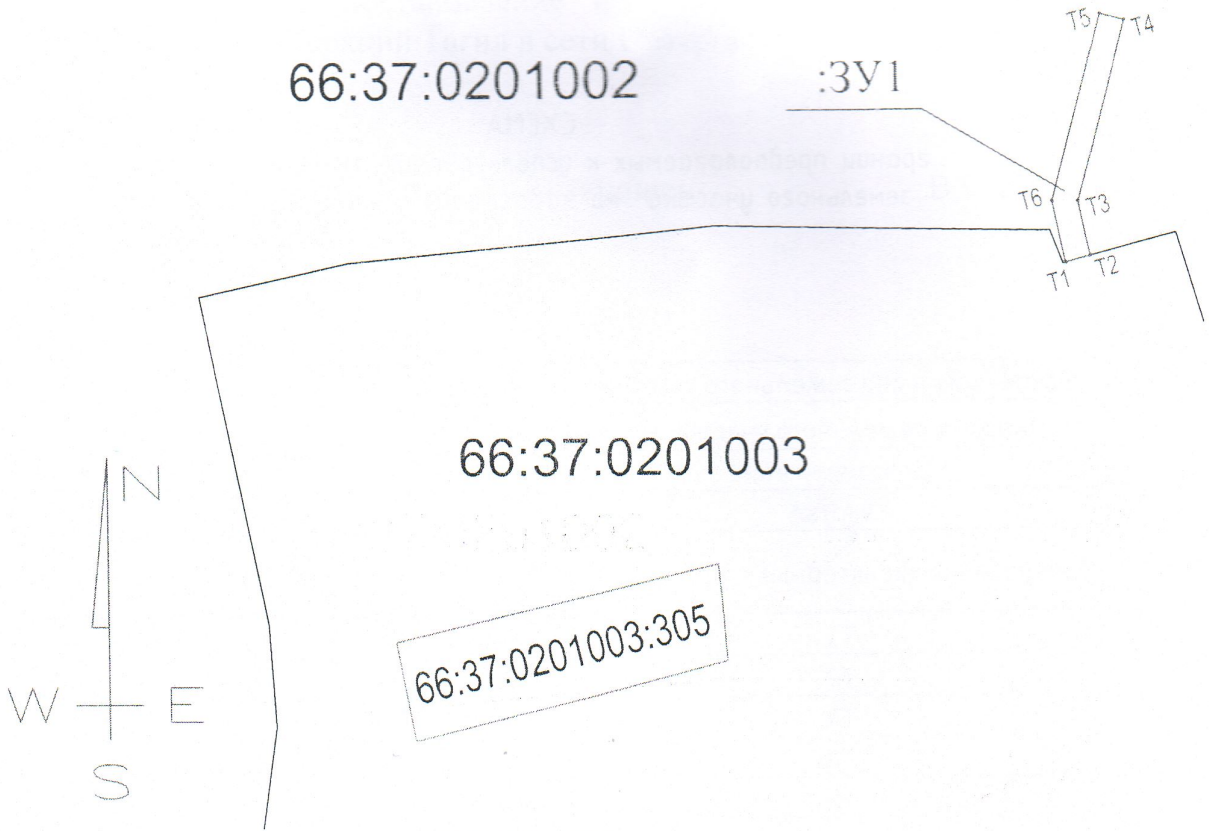
Утверждена
Постановлением администрации
городского округа Верхний Тагил
от 26.07.11 № 373

СХЕМА

границ предполагаемых к использованию земель или части
земельного участка на кадастровом плане территории






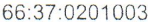

Условный номер земельного участка	:ЗУ1	
Площадь земельного участка, м ²	39,4	
Местоположение	Свердловская область, г. Верхний Тагил	
Квартал	66:37:0201002	
Обозначение характерных точек границ	Координаты	
	X	Y
T1	451378.3374	1492489.2447
T2	451378.8539	1492491.1768
T3	451383.2005	1492490.2817
T4	451397.4529	1492494.0194
T5	451397.9789	1492492.0898
T6	451383.2549	1492488.2284
T1	451378.3374	1492489.2447

Система координат: МСК-66, зона 1



Масштаб 1:500

Условные обозначения:

- 
 Вновь образованная часть границы, сведения о которой достаточны для определения её местоположения.
- 
 Существующая часть границы, имеющиеся в ЕГРН, сведения о которой достаточны для определения её местоположения.
- 
 Надпись вновь образованного земельного участка.
- 
 Надпись кадастрового номера земельного участка.
- 
 Обозначение характерных точек.
- 
 Обозначение кадастрового квартала.
- 
 Граница кадастровых кварталов.