

**АДМИНИСТРАЦИЯ  
ГОРОДСКОГО ОКРУГА ВЕРХНИЙ ТАГИЛ  
ПОСТАНОВЛЕНИЕ**

от «21» октября 2020

№ 510

г. Верхний Тагил

***О разрешении на использование земель, расположенных  
на территории городского округа Верхний Тагил***

Рассмотрев заявление от Кувалдиной Валентины Максимовны, действующей по доверенности от 01.01.2020 г. № 99 от имени Акционерного общества «Облкоммунэнерго», в соответствии со статьями 39.33, 39.36 Земельного кодекса Российской Федерации от 25.10.2001 г. № 136-ФЗ, статьей 3.3 Федерального закона от 25.10.2001 г. № 137-ФЗ «О введении в действие Земельного кодекса Российской Федерации», Постановлением Правительства Российской Федерации от 03.12.2014 г. № 1300 «Об утверждении перечня видов объектов, размещение которых может осуществляться на землях или земельных участках, находящихся в государственной или муниципальной собственности, без предоставления земельных участков или установления сервитутов», Постановлением Правительства Свердловской области от 10.06.2015 г. № 482-ПП «Об утверждении порядка и условий размещения объектов, виды которых устанавливаются Правительством Российской Федерации, на землях или земельных участках, находящихся в государственной или муниципальной собственности, без предоставления земельных участков и установления сервитутов», руководствуясь Уставом городского округа Верхний Тагил, Администрация городского округа Верхний Тагил,

**ПОСТАНОВЛЯЕТ:**

1. Разрешить акционерному обществу «Облкоммунэнерго» (ОГРН 1156658098266) использовать земли, государственная собственность на которые не разграничена, расположенные по адресу: обл. Свердловская, г. Верхний Тагил, ул. Демьяна Бедного, 7, общей площадью 217,7 кв.м., в кадастровом квартале 66:37:0101002, границы которого указаны в схеме границ предполагаемых к использованию земель на кадастровом плане территории, прилагаемой к настоящему постановлению (Приложение № 1), для размещения объекта: «ВЛИ-0,4кВ», сроком на одиннадцать месяцев.

2. Акционерному обществу «Облкоммунэнерго» в случае, если использование земель привело к порче или уничтожению плодородного слоя почвы, выполнить требования, предусмотренные ст. 39.35 Земельного кодекса Российской Федерации.

3. Контроль за исполнением настоящего постановления возложить на заместителя главы администрации по жилищно-коммунальному и городскому хозяйству Н.Н. Русалева.

4. Разместить настоящее постановление на официальном сайте городского округа Верхний Тагил.

Глава городского  
округа Верхний Тагил

подпись

В.Г. Кириченко

Верно  
Ведущий специалист ОУМИ и ЗР  
Администрации городского округа Верхний Тагил  
«09» октября 2020 года



Н.С. Ахметзянова



Утверждена  
Постановлением администрации  
городского округа Верхний Тагил  
от 21.10.20 № 510

### СХЕМА

границ предполагаемых к использованию земель или части  
земельного участка на кадастровом плане территории






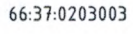

Условный номер земельного участка	:ЗУ1	
Площадь земельного участка, м <sup>2</sup>	217,7	
Местоположение:	Свердловская область, г.Верхний Тагил	
Квартал:	66:37:0203002, 66:37:0203003	
Обозначение характерных точек границ	Координаты	
	X	Y
1	451710.2473	1495154.3129
2	451684.4835	1495057.8982
3	451673.8290	1495060.4550
4	451674.2957	1495062.3998
5	451683.0545	1495060.2978
6	451708.3152	1495154.8292

Система координат: МСК-66, зона 1



Масштаб 1:1000

Условные обозначения :

- 
 Вновь образованная часть границы, сведения о которой достаточны для определения её местоположения.
- 
 Надпись вновь образованного земельного участка.
- 
 Существующая часть границы, имеющиеся в ЕГРН, сведения о которой достаточны для определения её местоположения.
- 
 Надписи кадастрового номера земельного участка
- 
 Обозначение характерных точек
- 
 Обозначение кадастрового квартала
- 
 Граница кадастрового квартала