



**АДМИНИСТРАЦИЯ
ГОРОДСКОГО ОКРУГА ВЕРХНИЙ ТАГИЛ
ПОСТАНОВЛЕНИЕ**

от « 20 » апреля 2022

№ 309

г. Верхний Тагил

***О разрешении на использование земель, расположенных
на территории городского округа Верхний Тагил***

Рассмотрев заявления от 18.04.2022 года № 2836, № 2837, № 2838, № 2839 Директора Филиала «Верхнетагильская ГРЭС» Акционерного общества «Интер РАО – Электрогенерация» Фаустова Павла Владимировича, действующего на основании доверенности № 1/ВтГРЭС от 24.01.2022г., в соответствии со статьями 39.33, 39.36 Земельного кодекса Российской Федерации, статьей 3.3 Федерального закона от 25 октября 2001 года № 137-ФЗ «О введении в действие Земельного кодекса Российской Федерации», Постановлением Правительства Российской Федерации от 03 декабря 2014 года № 1300 «Об утверждении перечня видов объектов, размещение которых может осуществляться на землях или земельных участках, находящихся в государственной или муниципальной собственности, без предоставления земельных участков или установления сервитутов», Постановлением Правительства Свердловской области от 26 августа 2021 года № 543-ПП «Об утверждении положения о порядке и условиях размещения объектов, виды которых устанавливаются правительством Российской Федерации, на землях или земельных участках, находящихся в государственной или муниципальной собственности, без предоставления земельных участков и установления сервитутов, публичных сервитутов», руководствуясь Уставом городского округа Верхний Тагил, Администрация городского округа Верхний Тагил

ПОСТАНОВЛЯЕТ:

1. Разрешить акционерному обществу «Интер РАО-Электрогенерация» (ОГРН 1117746460358, ИНН 7704784450) использовать земли, государственная собственность на которые не разграничена, расположенные по адресу: обл. Свердловская, г. Верхний Тагил, ул. Октябрьская, общей площадью 1 кв.м., в кадастровом квартале 66:37:0202026, границы которых указаны в схеме границ предполагаемых к использованию земель на кадастровом плане территории, прилагаемой к настоящему постановлению (Приложение № 1), для установки сооружений инженерной защиты, сроком на 12лет.

2. Разрешить акционерному обществу «Интер РАО-Электрогенерация» (ОГРН 1117746460358, ИНН 7704784450) использовать земли, государственная собственность на которые не разграничена, расположенные по адресу: обл. Свердловская, г. Верхний Тагил, ул. Фрунзе-ул.

Трудовая, общей площадью 1 кв.м., в кадастровом квартале 66:37:0203011, границы которых указаны в схеме границ предполагаемых к использованию земель на кадастровом плане территории, прилагаемой к настоящему постановлению (Приложение № 2), для установки сооружений инженерной защиты, сроком на 12 лет.

3. Разрешить акционерному обществу «Интер РАО-Электрогенерация» (ОГРН 1117746460358, ИНН 7704784450) использовать земли, государственная собственность на которые не разграничена, расположенные по адресу: обл. Свердловская, г. Верхний Тагил, ул. Фрунзе (около жилого дома № 9), общей площадью 1 кв.м., в кадастровом квартале 66:37:0203021, границы которых указаны в схеме границ предполагаемых к использованию земель на кадастровом плане территории, прилагаемой к настоящему постановлению (Приложение № 3), для установки сооружений инженерной защиты, сроком на 12 лет.

4. Разрешить акционерному обществу «Интер РАО-Электрогенерация» (ОГРН 1117746460358, ИНН 7704784450) использовать земли, государственная собственность на которые не разграничена, расположенные по адресу: обл. Свердловская, г. Верхний Тагил, ул. Урицкого (около жилого дома № 23), общей площадью 1 кв.м., в кадастровом квартале 66:37:0202002, границы которых указаны в схеме границ предполагаемых к использованию земель на кадастровом плане территории, прилагаемой к настоящему постановлению (Приложение № 4), для установки сооружений инженерной защиты, сроком на 12 лет.

5. Уведомить Акционерное общество «Интер РАО-Электрогенерация» о том, что в соответствии со статьей 39.34 Земельного кодекса Российской Федерации действие разрешения на использование земель может быть досрочно прекращено со дня предоставления земельного участка гражданину или юридическому лицу.

6. Администрации городского округа Верхний Тагил в случаях, предусмотренных статьей 39.34 Земельного кодекса Российской Федерации, в 10-дневный срок со дня предоставления земельного участка, в границах которого расположены земли, указанные в пункте 1 настоящего постановления, направить Акционерному обществу «Интер РАО-Электрогенерация» уведомление о прекращении действия настоящего решения.

7. Акционерному обществу «Интер РАО-Электрогенерация» в случае, если использование земель привело к порче или уничтожению плодородного слоя почвы, выполнить требования, предусмотренные ст. 39.35 Земельного кодекса Российской Федерации.

8. Контроль за исполнением настоящего постановления оставляю за собой.

9. Настоящее постановление опубликовать на официальном сайте городского округа Верхний Тагил в сети Интернет (www.go-vtagil.ru).

И.о.Главы городского
округа Верхний Тагил

Верно
Старший инспектор ОУМИИЗР
городского округа Верхний Тагил
21.04.2022



Н.А. Кропотухина

О.А. Кузнецова

Утверждена:

Постановлением администрации

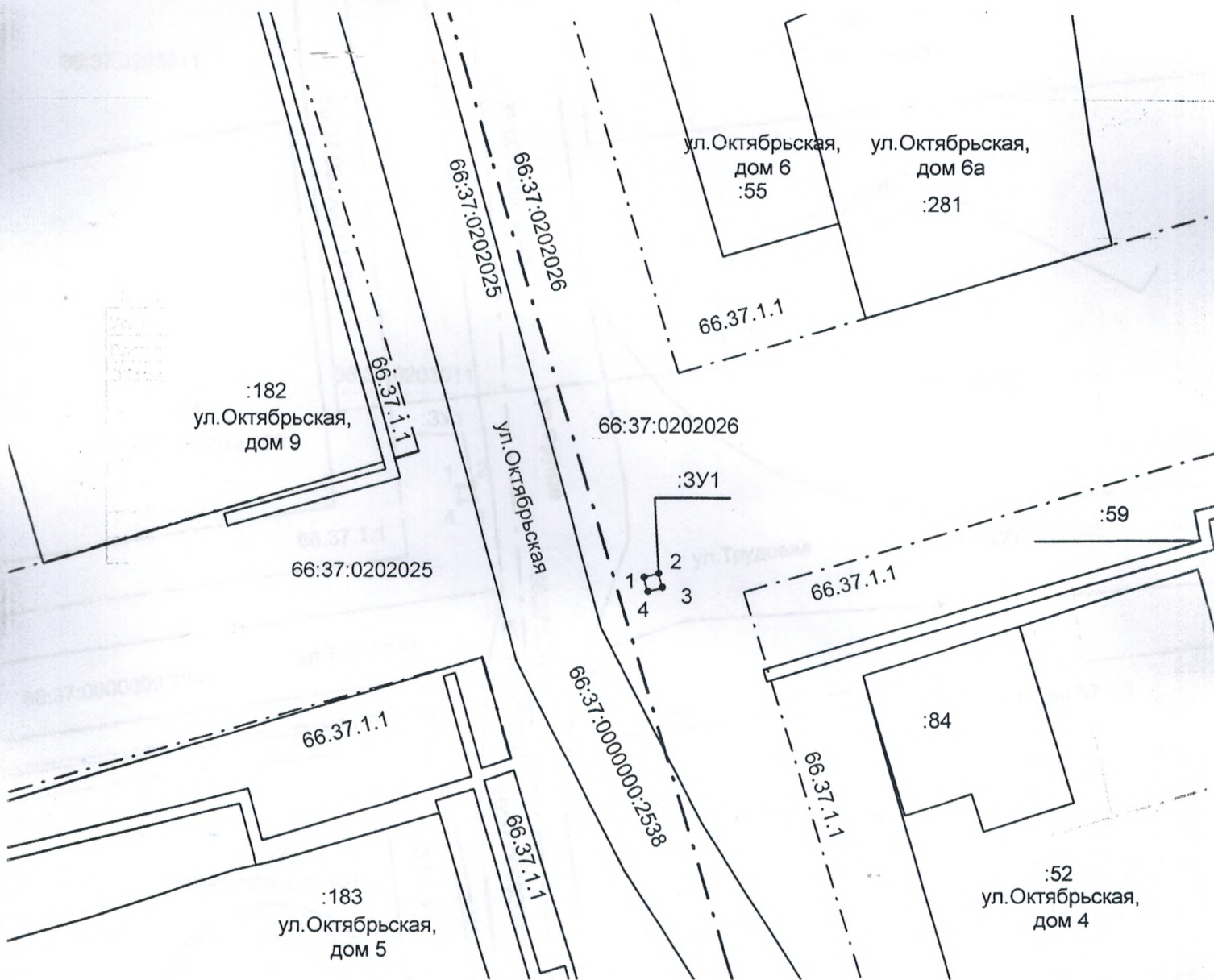
Городского округа Верхний Тагил

от " 20 " 04 20 22 г. № 300

Схема расположения земельного участка на кадастровом плане территории

Местоположение: Российская Федерация, Свердловская область, г. Верхний Тагил, ул. Октябрьская

Условный номер земельного участка 6637:0202026:3У1		
Площадь земельного участка	1	м ²
Обозначение характерных точек границ	Координаты, м	
	X	Y
1	2	3
1	450181.89	1494300.17
2	450182.15	1494301.14
3	450181.19	1494301.40
4	450180.93	1494300.43
1	450181.89	1494300.17



М 1:400

Кадастровый инженер: Хлыбов В.А.

Условные обозначения:

:885 кадастровые номера уточняемого и смежных земельных участков

— вновь образованная часть границы сведения о которой достаточны для определения ее местоположения

— существующая часть границы, имеющиеся в ГКН сведения о которой достаточны для определения ее местоположения

- - - граница территориальных и иных зон

1 обозначение характерных точек границы

Утверждена:

Постановлением администрации

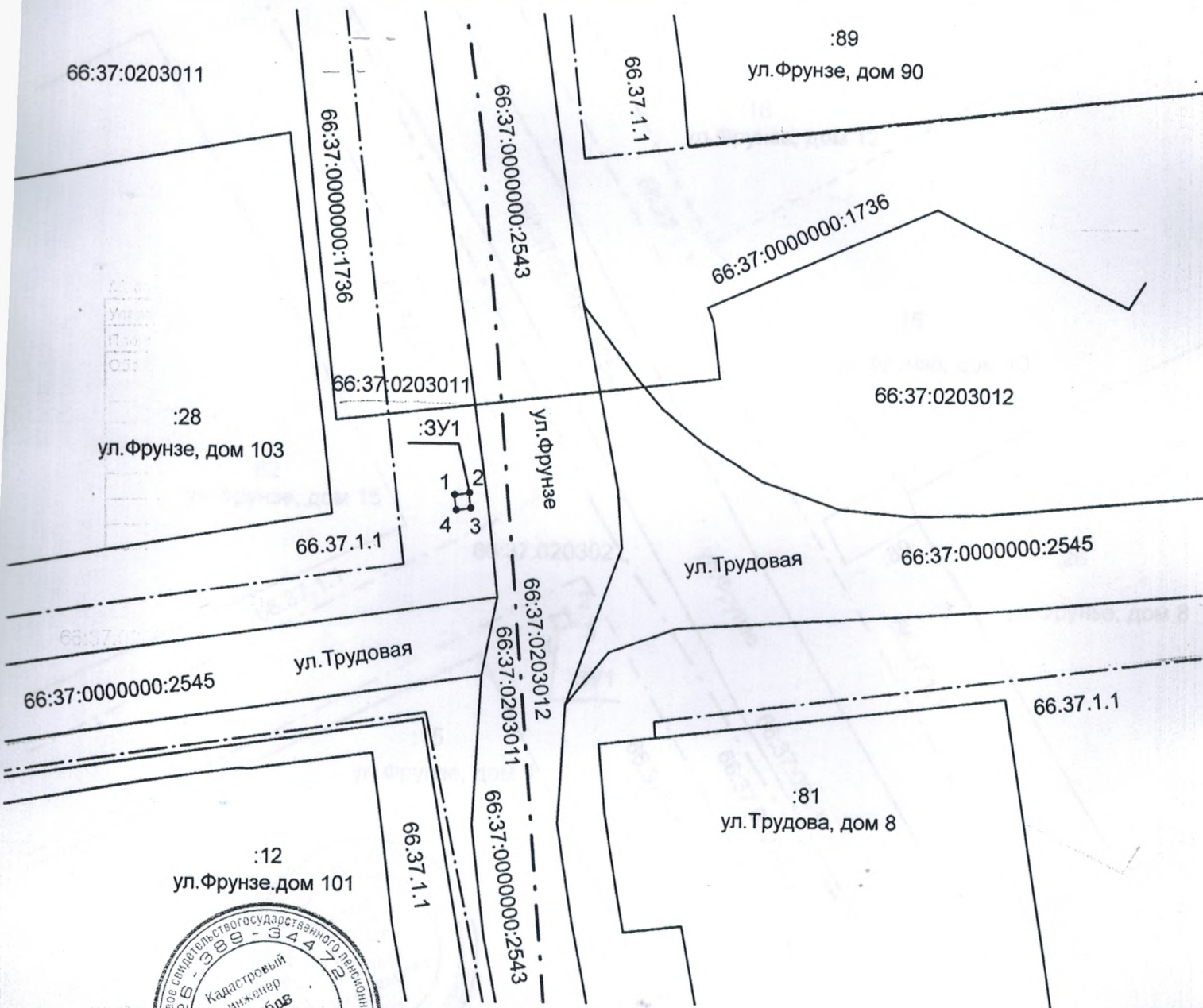
Городского округа Верхний Тагил

от "20" "04" 2022 г. № 309

Схема расположения земельного участка на кадастровом плане территории

Местоположение: Российская Федерация, Свердловская область, г. Верхний Тагил, ул. Фрунзе-ул. Трудовая

Условный номер земельного участка 66:37:0203011:3У1		
Площадь земельного участка	1	м ²
Обозначение характерных точек границ	Координаты, м	
	X	Y
1	2	3
1	450065.60	1495150.83
2	450065.73	1495151.83
3	450064.74	1495151.95
4	450064.60	1495150.95
1	450065.60	1495150.83



Кадастровый инженер: *В.А. Хлыбов* В.А. Хлыбов

Условные обозначения:

- :885 кадастровые номера уточняемого и смежных земельных участков
- вновь образованная часть границы сведения о которой достаточны для определения ее местоположения
- существующая часть границы, имеющиеся в ГКН сведения о которой достаточны для определения ее местоположения
- граница территориальных и иных зон
- обозначение характерных точек границы

М 1:400

земель гос. или муниципальной собственности

Утверждена:

Постановлением администрации

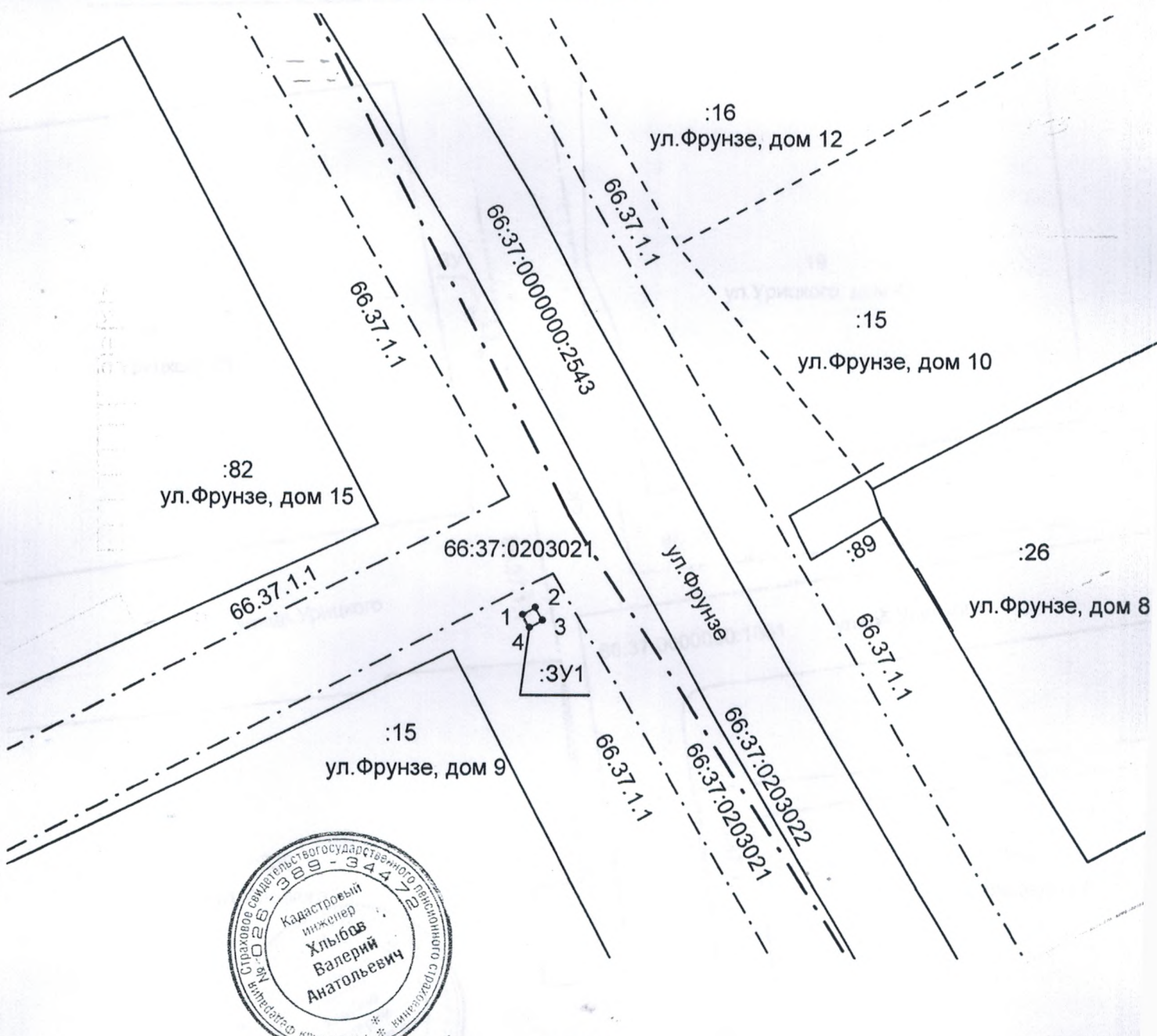
Городского округа Верхний Тагил

от "20" "04" 2022 г. № 309

Схема расположения земельного участка на кадастровом плане территории

Местоположение: Российская Федерация, Свердловская область, г. Верхний Тагил, ул. Фрунзе

Условный номер земельного участка 66:37:0203021:3У1		
Площадь земельного участка	1	м ²
Обозначение характерных точек границ	Координаты, м	
	X	Y
1	2	3
1	449076.07	1495563.34
2	449076.56	1495564.21
3	449075.68	1495564.69
4	449075.19	1495563.82
1	449076.07	1495563.34



М 1:400

Кадастровый инженер: В.А.Хлыбов

Условные обозначения:

- :885 кадастровые номера уточняемого и смежных земельных участков
- вновь образованная часть границы сведения о которой достаточны для определения ее местоположения
- существующая часть границы, имеющиеся в ГКН сведения о которой достаточны для определения ее местоположения
- - - граница территориальных и иных зон
- 1 обозначение характерных точек границы
- обозначение образуемого земельного участка путем образования из земель гос. или муниципальной собственности

Утверждена:

Постановлением администрации

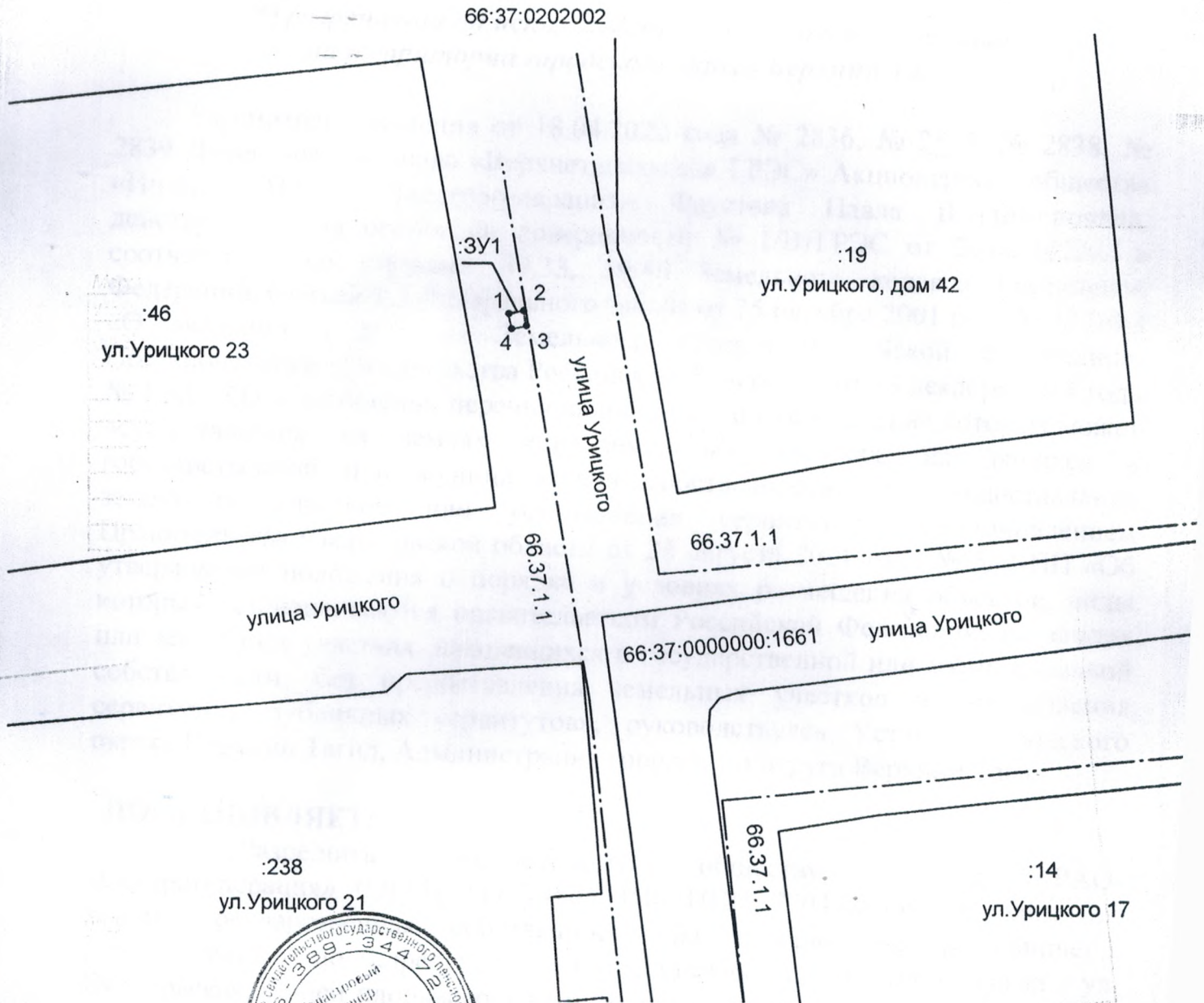
Городского округа Верхний Тагил

от " 20 " 04 20 22 г. № 309

Схема расположения земельного участка на кадастровом плане территории

Местоположение: Российская Федерация, Свердловская область, г. Верхний Тагил, ул. Урицкого

Условный номер земельного участка 66:37:0202002:3У1		
Площадь земельного участка 1 м ²		
Обозначение характерных точек границ	Координаты, м	
	X	Y
1	2	3
1	451617.22	1494224.75
2	451617.41	1494225.73
3	451616.41	1494225.91
4	451616.22	1494224.93
1	451617.22	1494224.75



Кадастровый инженер: В.А.Хлыбов

Условные обозначения:

- :885 кадастровые номера уточняемого и смежных земельных участков
- вновь образованная часть границы сведения о которой достаточны для определения ее местоположения
- существующая часть границы, имеющиеся в ГКН сведения о которой достаточны для определения ее местоположения
- - - граница территориальных и иных зон
- характерных точек границы

М 1:400