



**АДМИНИСТРАЦИЯ
ГОРОДСКОГО ОКРУГА ВЕРХНИЙ ТАГИЛ
ПОСТАНОВЛЕНИЕ**

от «15» марта 2022

№ 210

г. Верхний Тагил

***О разрешении на использование земель, расположенных
на территории городского округа Верхний Тагил***

Рассмотрев заявление от 15.03.2022г. Москвиной Татьяны Александровны, действующей по доверенности от 01.01.2020 г. № 25 от имени Акционерного общества «Облкоммунэнерго», в соответствии со статьями 39.33, 39.36 Земельного кодекса Российской Федерации от 25.10.2001 г. № 136-ФЗ, статьей 3.3 Федерального закона от 25.10.2001 г. № 137-ФЗ «О введении в действие Земельного кодекса Российской Федерации», Постановлением Правительства Российской Федерации от 03.12.2014 г. № 1300 «Об утверждении перечня видов объектов, размещение которых может осуществляться на землях или земельных участках, находящихся в государственной или муниципальной собственности, без предоставления земельных участков или установления сервитутов», Постановлением Правительства Свердловской области от 26 августа 2021 года № 543-ПП «Об утверждении положения о порядке и условиях размещения объектов, виды которых устанавливаются правительством Российской Федерации, на землях или земельных участках, находящихся в государственной или муниципальной собственности, без предоставления земельных участков и установления сервитутов, публичных сервитутов», руководствуясь Уставом городского округа Верхний Тагил, Администрация городского округа Верхний Тагил,

ПОСТАНОВЛЯЕТ:

1. Разрешить акционерному обществу «Облкоммунэнерго» (ОГРН 1156658098266) использовать земли, государственная собственность на которые не разграничена, расположенные по адресу: обл. Свердловская, г. Верхний Тагил, в районе ул. Лесная, общей площадью 64,3 кв.м., в кадастровом квартале 66:37:0201005, границы которого указаны в схеме границ предполагаемых к использованию земель на кадастровом плане территории, прилагаемой к настоящему постановлению (Приложение № 1), для размещения линии электропередачи классом напряжения до 35кВ (КЛ-0,4кВ), сроком на одиннадцать месяцев.

2. Уведомить акционерное общество «Облкоммунэнерго» о том, что в соответствии со статьей 39.34 Земельного кодекса Российской Федерации действие разрешения на использование земель может быть досрочно

прекращено со дня предоставления земельного участка гражданину или юридическому лицу.

3. Администрации городского округа Верхний Тагил в случаях, предусмотренных статьей 39.34 Земельного кодекса Российской Федерации, в 10-дневный срок со дня предоставления земельного участка, в границах которого расположены земли, указанные в пункте 1 настоящего постановления, направить акционерному обществу «Облкоммунэнерго» уведомление о прекращении действия настоящего решения.

4. Акционерному обществу «Облкоммунэнерго» в случае, если использование земель привело к порче или уничтожению плодородного слоя почвы, выполнить требования, предусмотренные ст. 39.35 Земельного кодекса Российской Федерации.

5. Контроль за исполнением настоящего постановления возложить на заместителя главы администрации по жилищно-коммунальному и городскому хозяйству Н.А. Кропотухину.

6. Настоящее постановление опубликовать на официальном сайте городского округа Верхний Тагил в сети Интернет (www.go-vtagil.ru).

Глава городского
округа Верхний Тагил

подпись

В.Г. Кириченко

Верно
Начальник ОУМИ и ЗР
Администрации городского округа Верхний Тагил
«15» марта 2022 года



Н.С. Ахметзянова

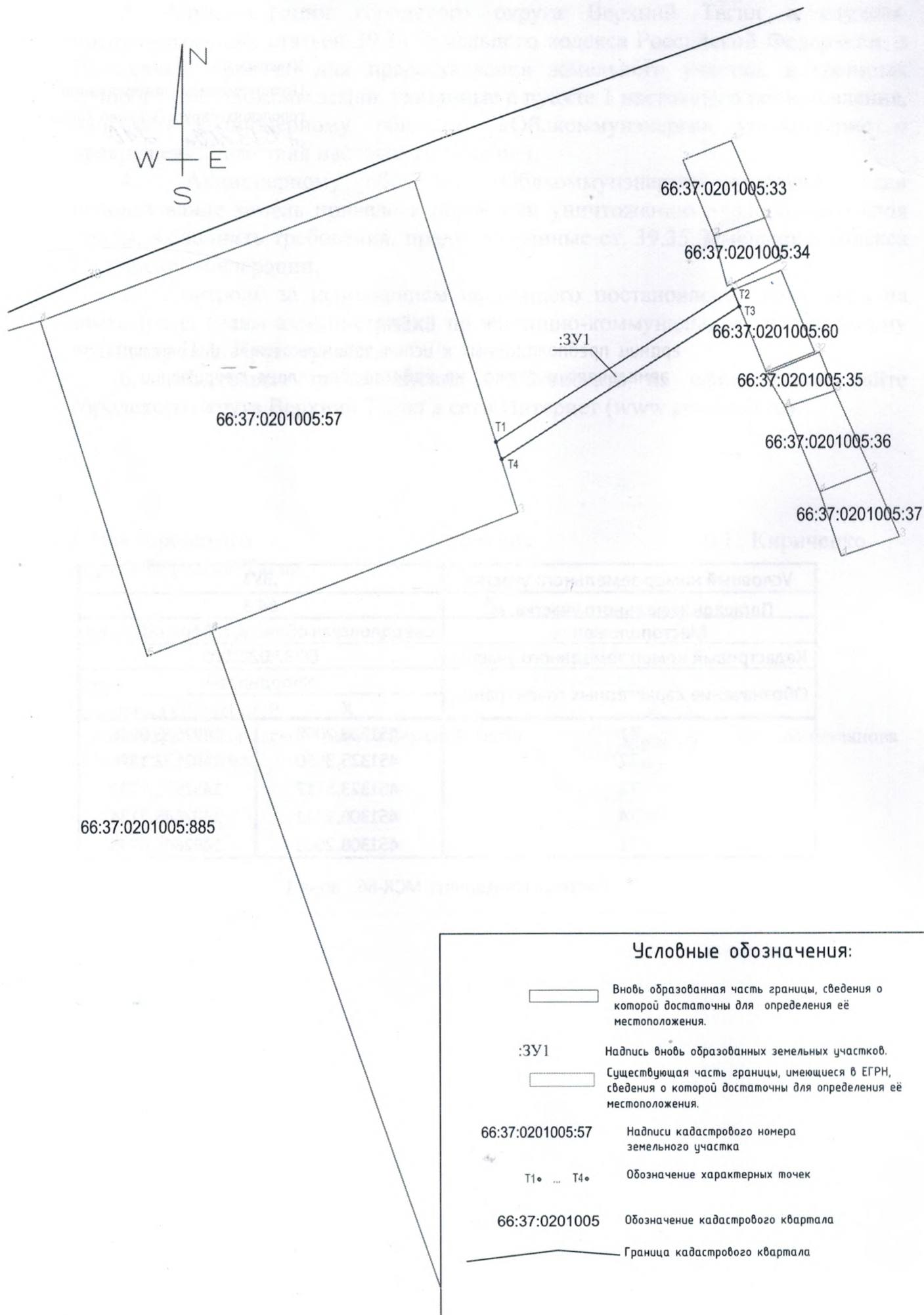
Утверждена
Постановлением администрации
городского округа Верхний Тагил
от 15.03.2020 № 210

СХЕМА




границ предполагаемых к использованию земель или части
земельного участка на кадастровом плане территории

Условный номер земельного участка	:ЗУ1	
Площадь земельного участка, м ²	64,3	
Местоположение	Свердловская область, г. Верхний Тагил	
Кадастровый номер земельного участка	66:37:0201005	
Обозначение характерных точек границ	Координаты	
	X	Y
T1	451308,2008	1492645,0946
T2	451325,3950	1492672,1376
T3	451323,5117	1492672,9032
T4	451306,2242	1492645,7134
T1	451308,2008	1492645,0946

Система координат: МСК-66. зона 1



Условные обозначения:

-  Вновь образованная часть границы, сведения о которой достаточны для определения её местоположения.
- :ЗУ1** Надпись вновь образованных земельных участков.
-  Существующая часть границы, имеющиеся в ЕГРН, сведения о которой достаточны для определения её местоположения.
- 66:37:0201005:57** Надписи кадастрового номера земельного участка
- T1 • ... T4 •** Обозначение характерных точек
- 66:37:0201005** Обозначение кадастрового квартала
-  Граница кадастрового квартала