

**АДМИНИСТРАЦИЯ  
ГОРОДСКОГО ОКРУГА ВЕРХНИЙ ТАГИЛ  
ПОСТАНОВЛЕНИЕ**

от «25» февраля 2019 г. № 128  
город Верхний Тагил

***О разрешении на использование земель, расположенных  
на территории городского округа Верхний Тагил***

Рассмотрев обращение от 14.02.2019 года № 879 Рымашевской И.А., действующей по доверенности от 11.01.2018 г. серии 66 АА 4649876 № 66/227-н/66-2018-3-19 от имени Акционерного общества «ГАЗЭКС», в соответствии со статьями 39.33, 39.36 Земельного кодекса Российской Федерации от 25.10.2001 г. № 136-ФЗ, статьей 3.3 Федерального закона от 25.10.2001 г. № 137-ФЗ «О введении в действие Земельного кодекса Российской Федерации», Постановлением Правительства Российской Федерации от 03.12.2014 г. № 1300 «Об утверждении перечня видов объектов, размещение которых может осуществляться на землях или земельных участках, находящихся в государственной или муниципальной собственности, без предоставления земельных участков или установления сервитутов», Постановлением Правительства Свердловской области от 10.06.2015 г. № 482-ПП «Об утверждении порядка и условий размещения объектов, виды которых устанавливаются Правительством Российской Федерации, на землях или земельных участках, находящихся в государственной или муниципальной собственности, без предоставления земельных участков и установления сервитутов», руководствуясь Уставом городского округа Верхний Тагил,

**ПОСТАНОВЛЯЮ:**

1. Разрешить акционерному обществу «ГАЗЭКС» (ОГРН 1036600620440) использовать земли, государственная собственность на которые не разграничена, расположенные от точки врезки в проектируемый газопровод-ввод низкого давления северо-западнее жилого дома № 8 по улице Свободы до границы земельного участка жилого дома № 12 по улице Свободы, г. Верхний Тагил, Свердловской области, общей площадью 889 кв.м., в кадастровом квартале 66:37:0202021, границы которых указаны в схеме границ предполагаемых к использованию земель на кадастровом плане территории, прилагаемой к настоящему постановлению (Приложение № 1), для размещения объекта: «газопровод – ввод низкого давления до границы земельного участка по адресу: Свердловская область, г. Верхний Тагил, улица Свободы, участок дома № 12 (кад. № 66:37:0202021:13)», сроком на одиннадцать месяцев.



2. Акционерному обществу «ГАЗЭКС» в случае, если использование земель привело к порче или уничтожению плодородного слоя почвы, выполнить требования, предусмотренные ст. 39.35 Земельного кодекса Российской Федерации.

3. Разместить настоящее постановление на официальном сайте городского округа Верхний Тагил.

4. Контроль за исполнением настоящего постановления возложить на заместителя главы администрации по жилищно-коммунальному и городскому хозяйству Русалева Н.Н.

Глава городского  
округа Верхний Тагил

подпись

В.Г. Кириченко

Верно  
Ведущий специалист ОУМИ и ЗР Администрации  
городского округа Верхний Тагил  
«25» февраля 2019 года



А.О. Фурсаева

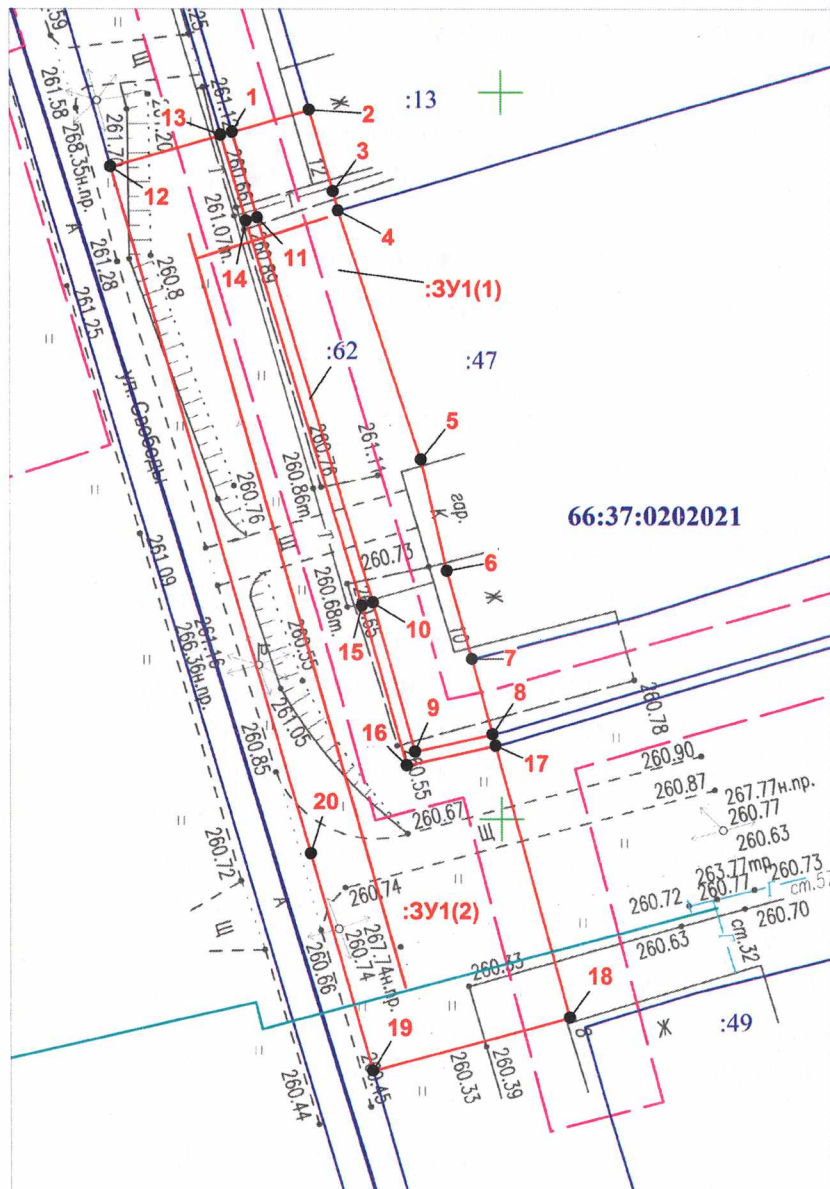
**СХЕМА**  
**границ предполагаемых к использованию земель**  
**на кадастровом плане территории**  
**в кадастровом квартале 66:37:0202021**

Приложение к  
 Постановлению Администрации  
 городского округа Верхний Тагил

№ 108 от 16.01 2019г









Объект: "Газопровод-ввод низкого давления до границы земельного участка по адресу: Свердловская обл. г.Верхний Тагил, улица Свободы, участок дома № 12 (кад. № 66:37:0202021:0013)"

Местоположение: от точки врезки в проектируемый газопровод-ввод низкого давления северо-западнее жилого дома № 8 по улице Свободы до границы земельного участка жилого дома № 12 по улице Свободы, г. Верхний Тагил, Свердловской области



Масштаб 1:500

**Условные обозначения:**

-  - запроектированный ранее газопровод-ввод к дому №7 по ул.Свободы
-  - проектируемая трасса газоснабжения
-  - граница и номер земельного участка по сведениям ГКУ,
-  - граница и номер кадастрового квартала,
-  - граница предполагаемых к использованию земель,
-  - обозначение и номер характерной точки границы земельного участка
-  - граница охранной зоны
-  - ОКС, по сведениям ЕГРН

Условный номер земельного участка :ЗУ1		
Площадь земельного участка 889 м²		
Обозначение характерных точек границ	Координаты, м	
	X	Y
1	2	3
:ЗУ1(1)		
1	450297.26	1493631.56
2	450298.77	1493636.86
3	450293.21	1493638.49
4	450291.87	1493638.83
5	450274.75	1493644.51
6	450267.11	1493646.30
7	450261.02	1493648.00
8	450255.84	1493649.41
9	450254.67	1493644.06
10	450264.94	1493641.21
11	450291.38	1493633.29
1	450297.26	1493631.56
:ЗУ1(2)		
12	450294.90	1493623.23
13	450297.05	1493630.79
14	450291.16	1493632.53
15	450264.73	1493640.45
16	450253.73	1493643.50
17	450255.07	1493649.62
18	450236.38	1493654.71
19	450232.75	1493641.14
20	450247.66	1493636.91
12	450294.90	1493623.23
Система координат: МСК 66, зона I		
Квартал: 66:37:0202021		

Исполнитель: кад. инженер Грачева Н.П.