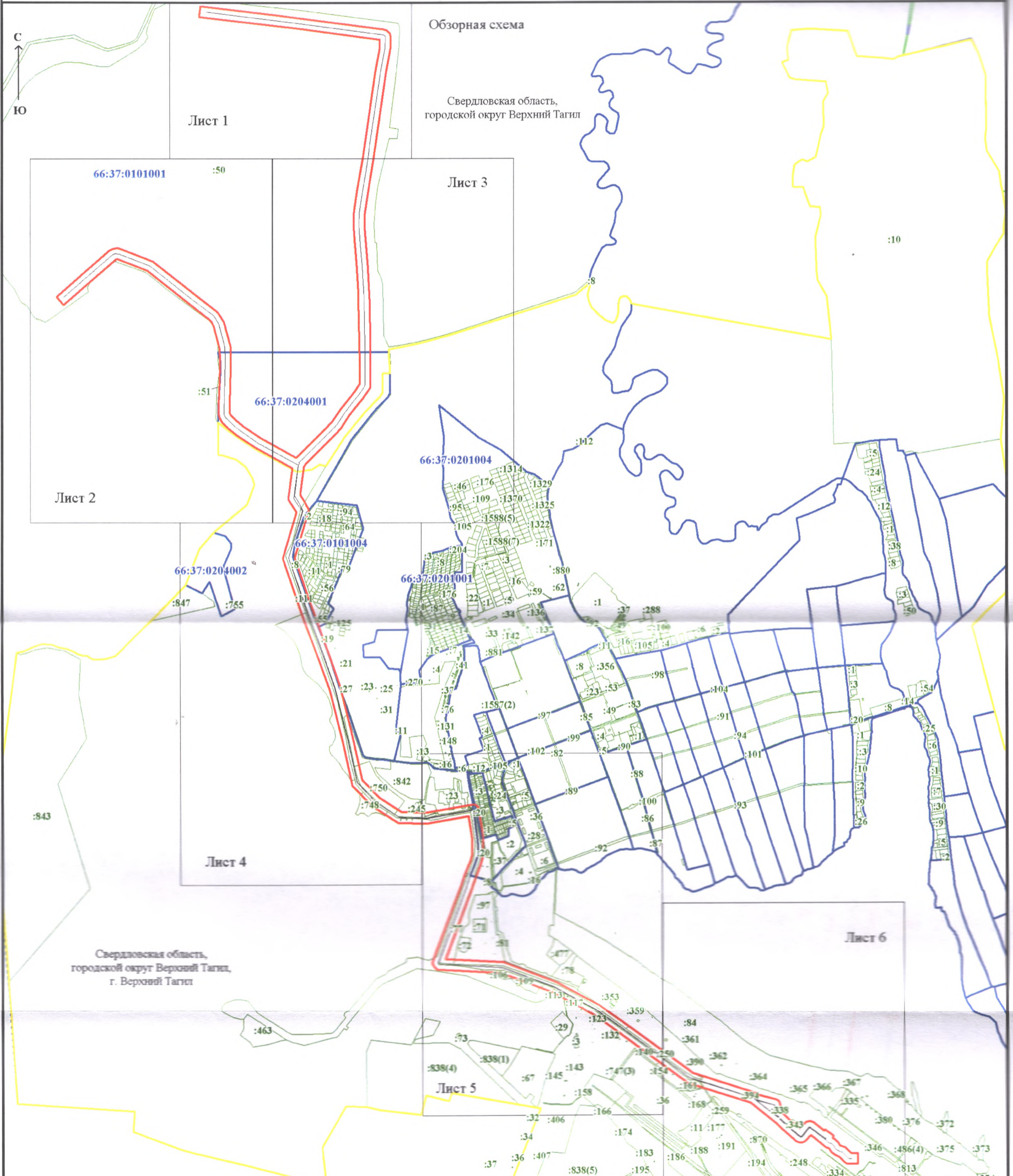


План границ объекта землеустройства



Используемые условные обозначения и знаки:

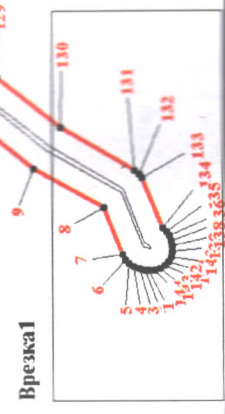
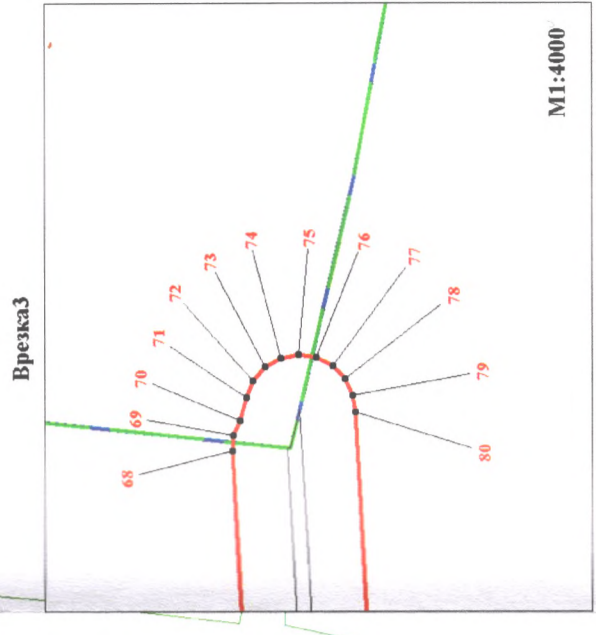
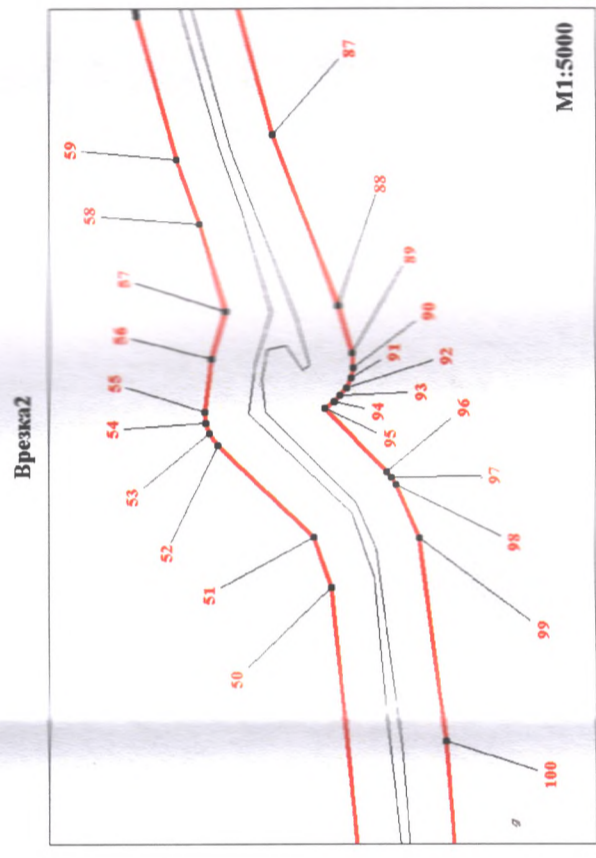
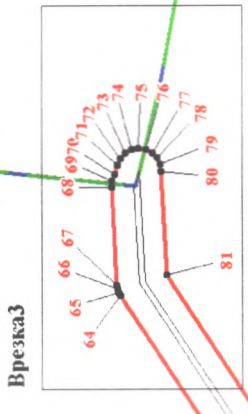
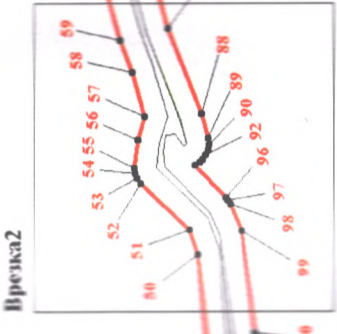
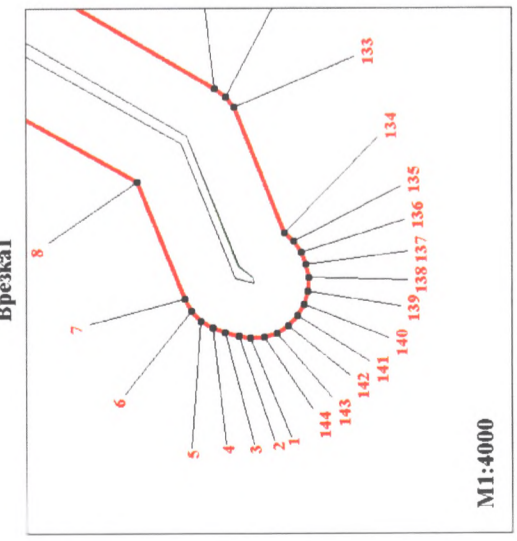
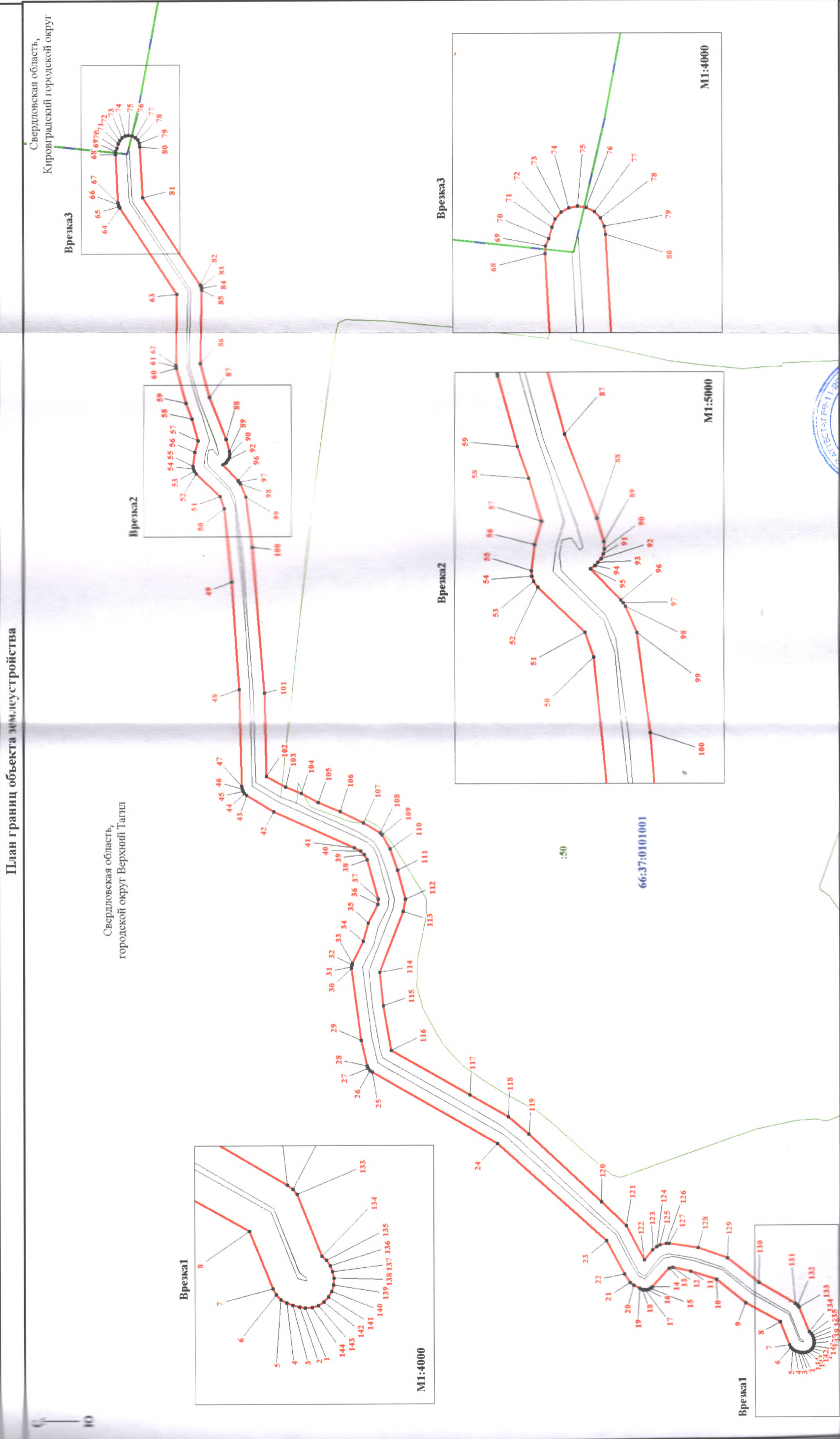
Масштаб 1:20000

- - граница г. Верхний Тагил
- **66:37:0204001** - граница и номер кадастрового квартала
- :485 - граница и номер земельного участка по данным ГКН
- - граница охранной зоны
- 25 - поворотная точка границы охранной зоны

Кадастровый инженер
Полукарова Наталья Васильевна
 Подпись: *М.В. Полукарова*

Н.В. Полукарова/ Дата " 05 " сентября 2016 г.

КАРТА (ПЛАН)
Охранная зона комплекса № 23 сооружений гидролоуления (нагорные каналы шлакового поля ГЗУ-2, литер 423)
План границ объекта землеустройства



- Используемые условные обозначения и знаки:
- граница городского округа Верхний Тагил
 - граница и номер кадастрового квартала
 - граница и номер земельного участка по данным ГКН
 - граница охранной зоны
 - поворотная точка границы охранной зоны

Масштаб 1:10000



Подпись: Н.В. Полукарова Дата "05" сентября 2016 г.