



**АДМИНИСТРАЦИЯ
ГОРОДСКОГО ОКРУГА ВЕРХНИЙ ТАГИЛ
ПОСТАНОВЛЕНИЕ**

от «21» октября 2020

№ 511

г. Верхний Тагил

***О разрешении на использование земель, расположенных
на территории городского округа Верхний Тагил***

Рассмотрев заявление от Кувалдиной Валентины Максимовны, действующей по доверенности от 01.01.2020 г. № 99 от имени Акционерного общества «Облкоммунэнерго», в соответствии со статьями 39.33, 39.36 Земельного кодекса Российской Федерации от 25.10.2001 г. № 136-ФЗ, статьей 3.3 Федерального закона от 25.10.2001 г. № 137-ФЗ «О введении в действие Земельного кодекса Российской Федерации», Постановлением Правительства Российской Федерации от 03.12.2014 г. № 1300 «Об утверждении перечня видов объектов, размещение которых может осуществляться на землях или земельных участках, находящихся в государственной или муниципальной собственности, без предоставления земельных участков или установления сервитутов», Постановлением Правительства Свердловской области от 10.06.2015 г. № 482-ПП «Об утверждении порядка и условий размещения объектов, виды которых устанавливаются Правительством Российской Федерации, на землях или земельных участках, находящихся в государственной или муниципальной собственности, без предоставления земельных участков и установления сервитутов», руководствуясь Уставом городского округа Верхний Тагил, Администрация городского округа Верхний Тагил,

ПОСТАНОВЛЯЕТ:

1. Разрешить акционерному обществу «Облкоммунэнерго» (ОГРН 1156658098266) использовать земли, государственная собственность на которые не разграничена, расположенные по адресу: обл. Свердловская, г. Верхний Тагил, ул. Совхозная, 3А, общей площадью 519 кв.м., в кадастровом квартале 66:37:0101002, границы которого указаны в схеме границ предполагаемых к использованию земель на кадастровом плане территории, прилагаемой к настоящему постановлению (Приложение № 1), для размещения объекта: «ВЛИ-0,4кВ», сроком на одиннадцать месяцев.

2. Акционерному обществу «Облкоммунэнерго» в случае, если использование земель привело к порче или уничтожению плодородного слоя почвы, выполнить требования, предусмотренные ст. 39.35 Земельного кодекса Российской Федерации.

3. Контроль за исполнением настоящего постановления возложить на заместителя главы администрации по жилищно-коммунальному и городскому хозяйству Н.Н. Русалева.

4. Разместить настоящее постановление на официальном сайте городского округа Верхний Тагил.

Глава городского
округа Верхний Тагил

подпись

В.Г. Кириченко

Верно
Ведущий специалист ОУМИ и ЗР
Администрации городского округа Верхний Тагил
«09» октября 2020 года



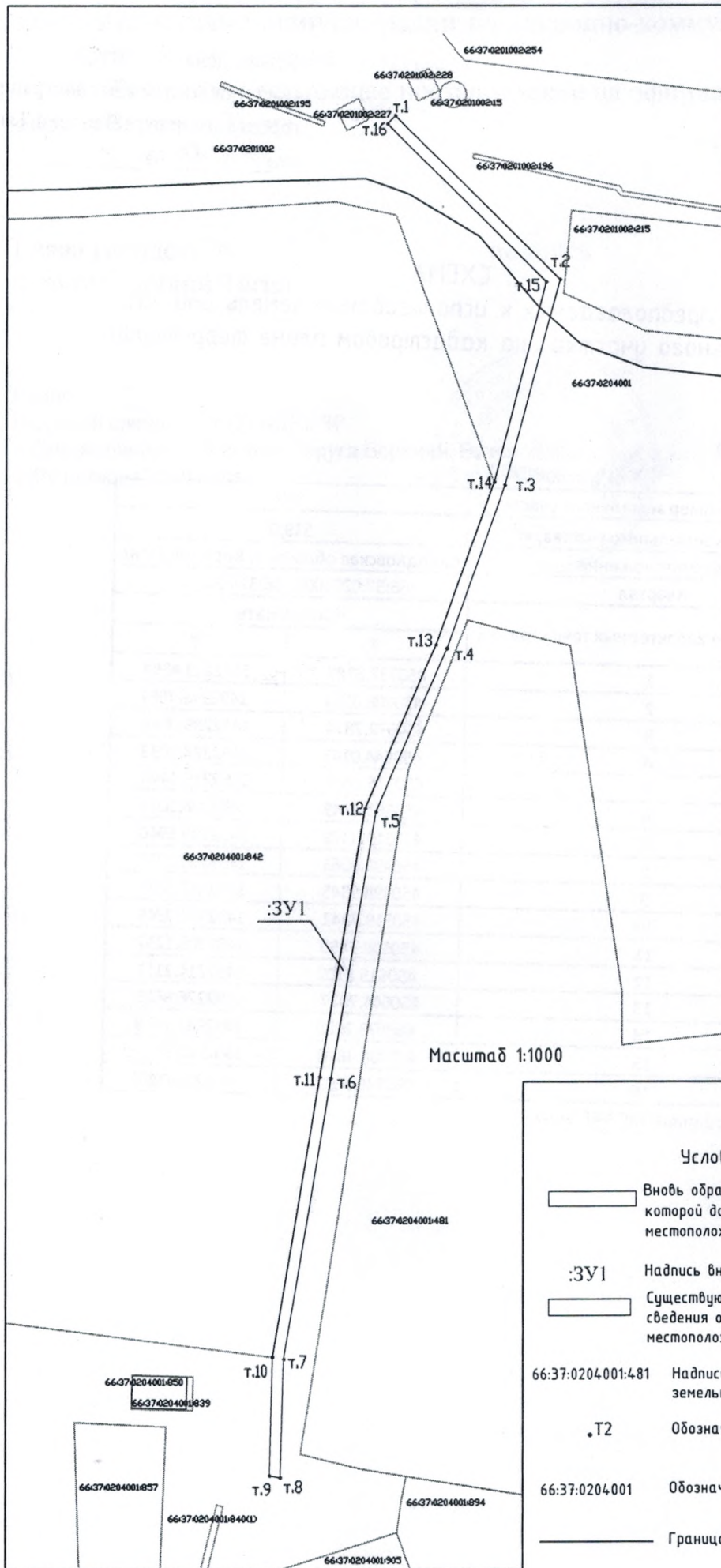
Н.С. Ахметзянова

Утверждена
Постановлением администрации
городского округа Верхний Тагил
от 19.10.20 № 511





СХЕМА
границ предполагаемых к использованию земель или части
земельного участка на кадастровом плане территории

Условный номер земельного участка	:ЗУ1	
Площадь земельного участка, м ²	519,0	
Местоположение	Свердловская область, г. Верхний Тагил	
Квартал	66:37:0204001, 66:37:0201002	
Обозначение характерных точек границ	Координаты	
	X	Y
1	450737.8187	1492219.4894
2	450708.8931	1492248.7987
3	450672.7874	1492239.0955
4	450644.0143	1492228.7832
5	450615.2484	1492216.1445
6	450568.4449	1492208.1027
7	450519.3379	1492199.6940
8	450498.6063	1492199.1239
9	450498.9545	1492197.2020
10	450519.7342	1492197.7346
11	450568.7490	1492206.1257
12	450615.8102	1492214.2117
13	450644.7027	1492226.8625
14	450673.2938	1492237.1629
15	450708.4670	1492246.3833
16	450736.3932	1492218.0866

Система координат: МСК-66, зона 1



Условные обозначения :

-  Вновь образованная часть границы, сведения о которой достаточны для определения её местоположения.
-  Надпись вновь образованного земельного участка.
-  Существующая часть границы, имеющиеся в ЕГРН, сведения о которой достаточны для определения её местоположения.
- 66:37:0204001:481 Надписи кадастрового номера земельного участка
- T2 Обозначение характерных точек
- 66:37:0204001 Обозначение кадастрового квартала
-  Граница кадастрового квартала