

**АДМИНИСТРАЦИЯ
ГОРОДСКОГО ОКРУГА ВЕРХНИЙ ТАГИЛ
ПОСТАНОВЛЕНИЕ**

от «12» 04 2018 г. № 266
город Верхний Тагил

***О разрешении на использование земель, расположенных
на территории городского округа Верхний Тагил***

Рассмотрев обращение от 27.03.2018 года № 1440 Рымашевской И.А., действующей по доверенности от 11.01.2018 г. серии 66 АА 4649876 № 66/227-н/66-2018-3-19 от имени Акционерного общества «ГАЗЭКС», в соответствии со статьями 39.33, 39.36 Земельного кодекса Российской Федерации от 25.10.2001 г. № 136-ФЗ, статьей 3.3 Федерального закона от 25.10.2001 г. № 137-ФЗ «О введении в действие Земельного кодекса Российской Федерации», Постановлением Правительства Российской Федерации от 03.12.2014 г. № 1300 «Об утверждении перечня видов объектов, размещение которых может осуществляться на землях или земельных участках, находящихся в государственной или муниципальной собственности, без предоставления земельных участков или установления сервитутов», Постановлением Правительства Свердловской области от 10.06.2015 г. № 482-ПП «Об утверждении порядка и условий размещения объектов, виды которых устанавливаются Правительством Российской Федерации, на землях или земельных участках, находящихся в государственной или муниципальной собственности, без предоставления земельных участков и установления сервитутов», руководствуясь Уставом городского округа Верхний Тагил,

ПОСТАНОВЛЯЮ:

1. Разрешить акционерному обществу «ГАЗЭКС» (ОГРН 1036600620440) использовать земли, государственная собственность на которые не разграничена, в кадастровом квартале 66:37:0201004, общей площадью 107 кв.м., сроком на одиннадцать месяцев, местоположение: «от точки врезки в существующий газопровод низкого давления с восточной стороны от жилого дома № 35 по улице Маяковского до границы земельного участка с кадастровым номером 66:37:0201004:1394 по адресу: Свердловская область, г. Верхний Тагил, ул. Маяковского, между автомобильной дорогой по ул. Маяковского и жилыми домами № 35 и № 37 ул. Маяковского, г. Верхний Тагил, блок № 1, бокс № 1», границы которых указаны в схеме границ земель на кадастровом плане территории, прилагаемой к настоящему постановлению (Приложение № 1), для размещения объекта: «газопровод-ввод до границы земельного участка по адресу: г. Верхний Тагил, ул. Маяковского, между


автомобильной дорогой по ул. Маяковского и жилыми домами № 35 и № 37 ул. Маяковского, г. Верхний Тагил, блок № 1, бокс № 1 (кад. № 66:37:0201004:1394)».

2. Акционерному обществу «ГАЗЭКС» в случае, если использование земель привело к порче или уничтожению плодородного слоя почвы, выполнить требования, предусмотренные ст. 39.35 Земельного кодекса Российской Федерации.

3. Разместить данное постановление на официальном сайте городского округа Верхний Тагил.

4. Контроль за исполнением настоящего постановления возложить на заместителя главы администрации по жилищно-коммунальному и городскому хозяйству Прокошина Ю.В.

Глава городского
округа Верхний Тагил


подпись

В.Г. Кириченко



Верно старший инспектор ОПО

Н.В.Ждановских

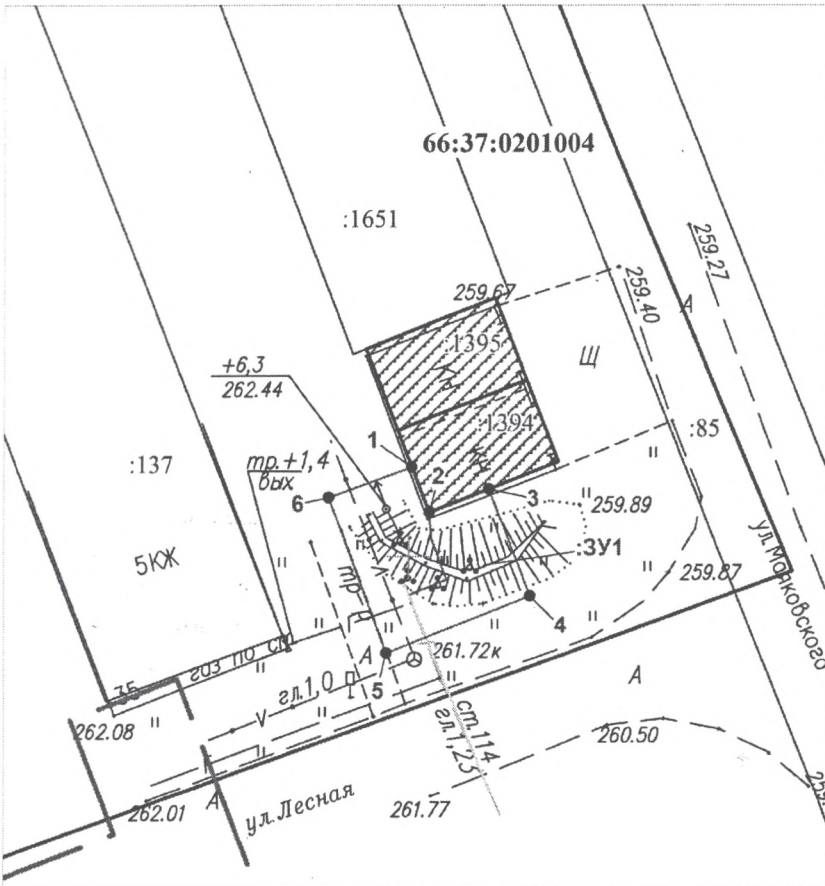
СХЕМА
границ предполагаемых к использованию земель
на кадастровом плане территории
в кадастровом квартале 66:37:0201004

Приложение к

№ _____ от _____ 2018г

Объект: "Газопровод-ввод до границы земельного участка по адресу: г. Верхний Тагил, ул. Маяковского, между автомобильной дорогой по ул. Маяковского, и жилыми домами № 35 и № 37 ул. Маяковского г. Верхний тагил, блок № 1, бокс №1 (кад. № 66:37:0201004:1394)"









Местоположение: от точки врезки в существующий газопровод низкого давления с восточной стороны от жилого дома №35 по улице Маяковского до границы земельного участка с кадастровым номером 66:37:0201004:1394 по адресу: Свердловская область, г. Верхний Тагил, ул. Маяковского, между автомобильной дорогой по ул. Маяковского, и жилыми домами № 35 и № 37 ул. Маяковского, г. Верхний Тагил, блок №1, бокс №1



Масштаб 1:500

Условный номер земельного участка :ЗУ1		
Площадь земельного участка 107 м ²		
Обозначение характерных точек границ	Координаты, м	
	X	Y
1	2	3
1	451456.18	1492900.17
2	451453.06	1492901.41
3	451454.67	1492905.50
4	451447.27	1492908.38
5	451443.30	1492898.37
6	451454.06	1492894.35
1	451456.18	1492900.17
Система координат: МСК 66, зона I		
Квартал: 66:37:0201004		

Условные обозначения:

-  - существующий газопровод
-  - проектируемая трасса газоснабжения
-  - граница и номер земельного участка по сведениям ГКУ,
-  - граница и номер кадастрового квартала,
-  - граница предполагаемых к использованию земель,
-  - обозначение и номер характерной точки границы земельного участка
-  - граница охранной зоны
-  - ОКС, по сведениям ЕГРН

Исполнитель: кад. инженер Грачева Н.П.