

**АДМИНИСТРАЦИЯ
ГОРОДСКОГО ОКРУГА ВЕРХНИЙ ТАГИЛ
ПОСТАНОВЛЕНИЕ**

от «09» апреля 2019 г. № 230
город Верхний Тагил

***О разрешении на использование земель, расположенных
на территории городского округа Верхний Тагил***

Рассмотрев заявления от 28.03.2018 года № 1803, 1804 Фучкина М.Э. действующий по доверенности от 01.01.2018 г. № 349 от имени Акционерного общества «Облкоммунэнерго», в соответствии со статьями 39.33, 39.36 Земельного кодекса Российской Федерации от 25.10.2001 г. № 136-ФЗ, статьей 3.3 Федерального закона от 25.10.2001 г. № 137-ФЗ «О введении в действие Земельного кодекса Российской Федерации», Постановлением Правительства Российской Федерации от 03.12.2014 г. № 1300 «Об утверждении перечня видов объектов, размещение которых может осуществляться на землях или земельных участках, находящихся в государственной или муниципальной собственности, без предоставления земельных участков или установления сервитутов», Постановлением Правительства Свердловской области от 10.06.2015 г. № 482-ПП «Об утверждении порядка и условий размещения объектов, виды которых устанавливаются Правительством Российской Федерации, на землях или земельных участках, находящихся в государственной или муниципальной собственности, без предоставления земельных участков и установления сервитутов», руководствуясь Уставом городского округа Верхний Тагил,

ПОСТАНОВЛЯЮ:

1. Разрешить акционерному обществу «Облкоммунэнерго» (ОГРН 1156658098266) использовать земли, государственная собственность на которые не разграничена, расположенные по адресу: обл. Свердловская, г. Верхний Тагил, Коллективный сад № 4, уч. 132, общей площадью 239 кв.м., в кадастровом квартале 66:37:0201001, границы которых указаны в схеме границ предполагаемых к использованию земель на кадастровом плане территории, прилагаемой к настоящему постановлению (Приложение № 1), для размещения объекта: «ВЛ-0,4 кВ», сроком на одиннадцать месяцев.

2. Разрешить акционерному обществу «Облкоммунэнерго» (ОГРН 1156658098266) использовать земли, государственная собственность на которые не разграничена, расположенные по адресу: обл. Свердловская, г. Верхний Тагил, Коллективный сад № 4, уч. 100, общей площадью 106 кв.м., в

кадастровом квартале 66:37:0201001, границы которых указаны в схеме границ предполагаемых к использованию земель на кадастровом плане территории, прилагаемой к настоящему постановлению (Приложение № 2), для размещения объекта: «ВЛ-0,4 кВ», сроком на одиннадцать месяцев.

3. Акционерному обществу «Облкоммунэнерго» в случае, если использование земель привело к порче или уничтожению плодородного слоя почвы, выполнить требования, предусмотренные ст. 39.35 Земельного кодекса Российской Федерации.

4. Разместить настоящее постановление на официальном сайте городского округа Верхний Тагил.

5. Контроль за исполнением настоящего постановления возложить на заместителя главы администрации по жилищно-коммунальному и городскому хозяйству Русалева Н.Н.

Глава городского
округа Верхний Тагил

подпись

В.Г. Кириченко

Верно
Ведущий специалист ОУМИиЗР Администрации
городского округа Верхний Тагил
«09» апреля 2019 года

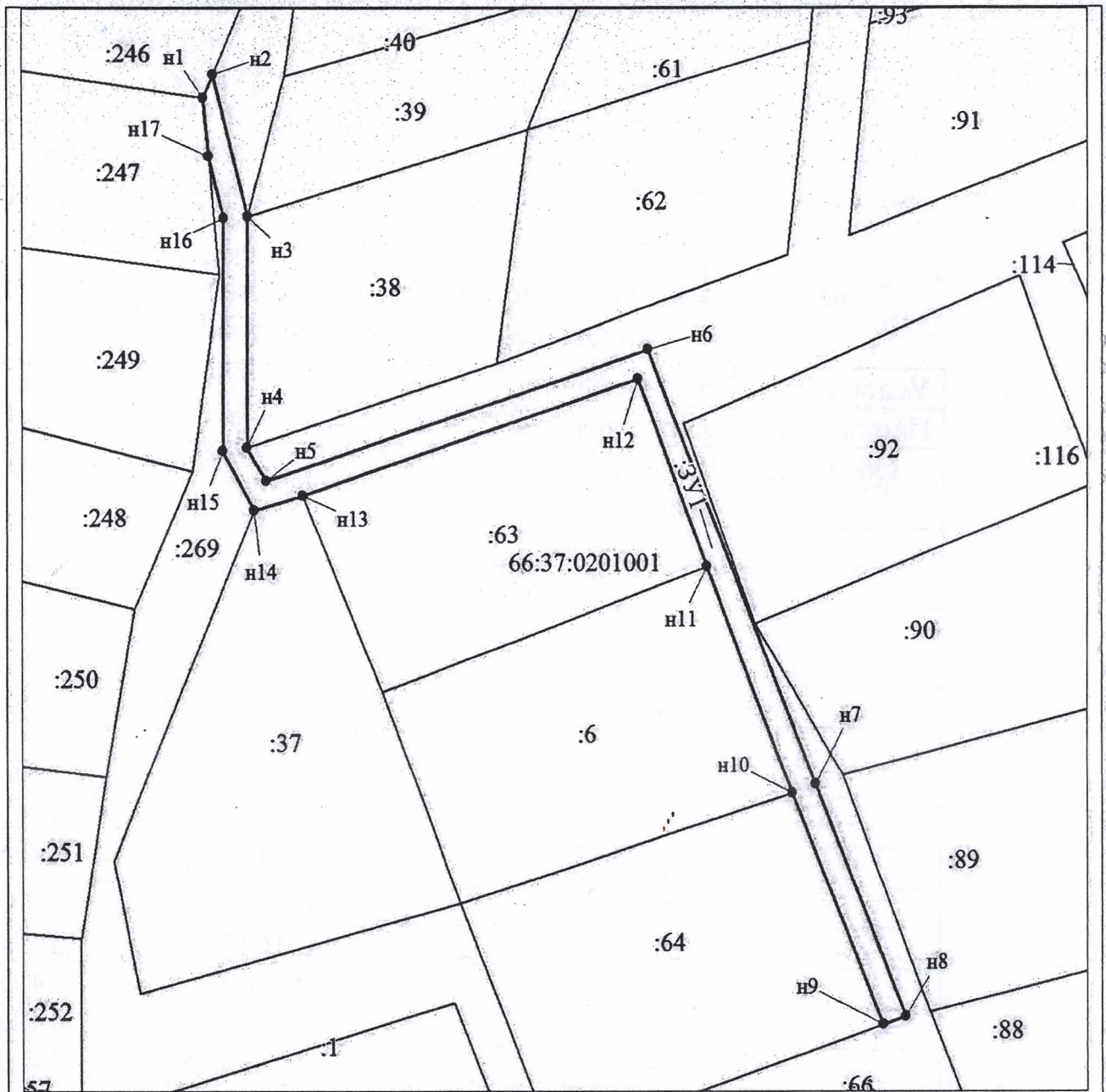


А.О. Фурсаева

СХЕМА


расположения земельного участка или земельных участков на
кадастровом плане территории

Условный номер земельного участка -		
Площадь земельного участка 239 м ²		
Обозначение характерных точек границ	Координаты, м	
	X	Y
1	2	3
1	451697.73	1492178.22
2	451699.54	1492179.03
3	451688.39	1492181.95
4	451670.20	1492181.89
5	451667.57	1492183.57
6	451677.96	1492215.86
7	451643.68	1492230.04
8	451625.61	1492237.64
9	451625.00	1492235.76
10	451642.97	1492228.05
11	451660.81	1492220.87
12	451675.67	1492215.04
13	451666.45	1492186.58
14	451665.26	1492182.52
15	451669.94	1492179.84
16	451688.25	1492179.94
17	451693.12	1492178.66
1	451697.73	1492178.22
Система координат: МСК 66 зона 1		
Квартал: - 66:37:0201001		




Масштаб 1:500

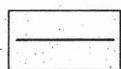
Условные обозначения:




Вновь образованная часть границы, сведения о которой достаточны для определения ее местоположения




Надписи вновь образованного земельного участка



Существующая часть границы, имеющиеся в ЕГРН сведения о которой достаточны для определения ее местоположения



Надписи кадастрового номера земельного участка



Обозначение кадастрового квартала

СХЕМА


расположения земельного участка или земельных участков на
кадастровом плане территории

Условный номер земельного участка -		
Площадь земельного участка 106 м ²		
Обозначение характерных точек границ	Координаты, м	
	X	Y
1	2	3
1	451698.61	1492280.94
2	451683.04	1492287.00
3	451674.89	1492290.19
4	451652.36	1492298.49
5	451651.67	1492296.61
6	451674.18	1492288.31
7	451682.32	1492285.14
8	451701.28	1492277.78
9	451702.03	1492279.63
1	451698.61	1492280.94
Система координат: МСК 66 зона 1		
Квартал: 66:37:0201001		

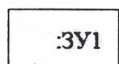


Масштаб 1:500

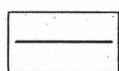
Условные обозначения:




Существующая часть границы, имеющиеся в ЕГРН сведения о которой достаточны для определения ее местоположения



Надписи вновь образованного земельного участка



Вновь образованная часть границы, сведения о которой достаточны для определения



Обозначение кадастрового квартала