

**АДМИНИСТРАЦИЯ
ГОРОДСКОГО ОКРУГА ВЕРХНИЙ ТАГИЛ
ПОСТАНОВЛЕНИЕ**

от «06» июля 2021

№ 372

г. Верхний Тагил

***О разрешении на использование земель, расположенных
на территории городского округа Верхний Тагил***

Рассмотрев заявление от 23.06.2021г. № 4104 Москвиной Татьяны Александровны, действующей по доверенности от 01.01.2020 г. № 25 от имени Акционерного общества «Облкоммунэнерго», в соответствии со статьями 39.33, 39.36 Земельного кодекса Российской Федерации от 25.10.2001 г. № 136-ФЗ, статьей 3.3 Федерального закона от 25.10.2001 г. № 137-ФЗ «О введении в действие Земельного кодекса Российской Федерации», Постановлением Правительства Российской Федерации от 03.12.2014 г. № 1300 «Об утверждении перечня видов объектов, размещение которых может осуществляться на землях или земельных участках, находящихся в государственной или муниципальной собственности, без предоставления земельных участков или установления сервитутов», Постановлением Правительства Свердловской области от 10.06.2015 г. № 482-ПП «Об утверждении порядка и условий размещения объектов, виды которых устанавливаются Правительством Российской Федерации, на землях или земельных участках, находящихся в государственной или муниципальной собственности, без предоставления земельных участков и установления сервитутов», руководствуясь Уставом городского округа Верхний Тагил, Администрация городского округа Верхний Тагил,

ПОСТАНОВЛЯЕТ:

1. Разрешить акционерному обществу «Облкоммунэнерго» (ОГРН 1156658098266) использовать земли, государственная собственность на которые не разграничена, расположенные по адресу: обл. Свердловская, г. Верхний Тагил, в районе ТСН «Коллективный сад № 3», общей площадью 6,2 кв.м., в кадастровом квартале 66:37:0201002, границы которого указаны в схеме границ предполагаемых к использованию земель на кадастровом плане территории, прилагаемой к настоящему постановлению (Приложение № 1), для размещения объекта: «ВЛ-0,4кВ», сроком на одиннадцать месяцев.

2. Уведомить акционерное общество «Облкоммунэнерго» о том, что в соответствии со статьей 39.34 Земельного кодекса Российской Федерации действие разрешения на использование земель может быть досрочно прекращено со дня предоставления земельного участка гражданину или юридическому лицу.

3. Акционерному обществу «Облкоммунэнерго» в случае, если использование земель привело к порче или уничтожению плодородного слоя почвы, выполнить требования, предусмотренные ст. 39.35 Земельного кодекса Российской Федерации.

4. Контроль за исполнением настоящего постановления возложить на заместителя главы администрации по жилищно-коммунальному и городскому хозяйству Н.А. Кропотухину.

5. Настоящее постановление опубликовать на официальном сайте городского округа Верхний Тагил в сети Интернет (www.go-vtagil.ru).

Глава городского
округа Верхний Тагил

подпись

В.Г. Кириченко

Верно
Ведущий специалист ОУМИ и ЗР
Администрации городского округа Верхний Тагил
«06» июля 2021 года



Н.С. Ахметзянова

Утверждена
Постановлением администрации
Верхнетагильского городского округа
от 06.07.16 № 372


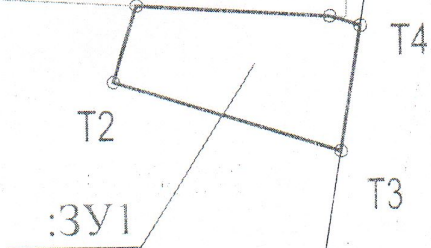
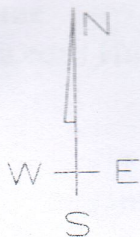
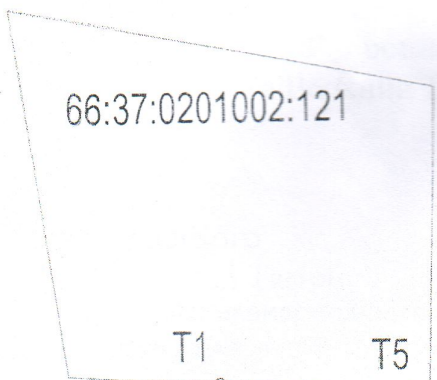
СХЕМА
границ предполагаемых к использованию земель или части
земельного участка на кадастровом плане территории

Условный номер земельного участка	:3У1	
Площадь земельного участка, м ²	6,2	
Местоположение	Свердловская область, г. Верхний Тагил	
Квартал	66:37:0201002	
Обозначение характерных точек границ	Координаты	
	X	Y
T1	450973.8811	1492314.3104
T2	450972.6700	1492313.9288
T3	450971.5317	1492317.5414
T4	450973.5241	1492317.8730
T5	450973.6775	1492317.3863
T1	450973.8811	1492314.3104

Система координат: МСК-66, зона 1

66:37:0201002

66:37:0201003


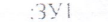


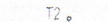
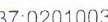



66:37:0201002:121

66:37:0201003

66:37:0201002:126

Условные обозначения:

-  Вновь образованная часть границы, сведения о которой достаточны для определения её местоположения.
-  :3У1 Надпись вновь образованных земельных участков.
-  Существующая часть границы, имеющиеся в ЕГРН, сведения о которой достаточны для определения её местоположения.
-  66:37:0201002:121 Надпись кадастрового номера земельного участка
-  T2, Обозначение характерных точек
-  66:37:0201003 Обозначение кадастрового квартала
-  Граница кадастрового квартала

Масштаб 1:100