



**АДМИНИСТРАЦИЯ  
ГОРОДСКОГО ОКРУГА ВЕРХНИЙ ТАГИЛ  
ПОСТАНОВЛЕНИЕ**

от «07» августа 2017 г. № 475  
город Верхний Тагил

***О разрешении на использование земель, расположенных  
на территории городского округа Верхний Тагил***

Рассмотрев обращение от 25.07.2017 года Рымашевской И.А., действующей по доверенности от 21.07.2015 г. серии 66 АА 3258097 № 033-04/2015, представляющая интересы Акционерного общества «ГАЗЭКС», в соответствии со статьями 39.33, 39.36 Земельного кодекса Российской Федерации от 25.10.2001 г. № 136-ФЗ, статьей 3.3 Федерального закона от 25.10.2001 г. № 137-ФЗ «О введении в действие Земельного кодекса Российской Федерации», Постановлением Правительства Российской Федерации от 03.12.2014 г. № 1300 «Об утверждении перечня видов объектов, размещение которых может осуществляться на землях или земельных участках, находящихся в государственной или муниципальной собственности, без предоставления земельных участков или установления сервитутов», Постановлением Правительства Свердловской области от 10.06.2015 г. № 482-ПП «Об утверждении порядка и условий размещения объектов, виды которых устанавливаются Правительством Российской Федерации, на землях или земельных участках, находящихся в государственной или муниципальной собственности, без предоставления земельных участков и установления сервитутов», руководствуясь Уставом городского округа Верхний Тагил,

**ПОСТАНОВЛЯЮ:**

1. Разрешить Акционерному обществу «ГАЗЭКС» использовать земли, государственная собственность на которые не разграничена, расположенные по адресу: от точки врезки в существующий газопровод низкого давления у дома № 55 по улице Ломоносова до границы земельного участка жилого дома № 46 по улице Ломоносова город Верхний Тагил Свердловской области, общей площадью 217 кв.м., границы которых указаны в схеме границ земель на кадастровом плане территории, прилагаемой к настоящему постановлению (таблица координат земель в Приложении к настоящему постановлению), для размещения газопровода давлением до 1,2 Мпа, сроком на одиннадцать месяцев, при исполнении Акционерным обществом «ГАЗЭКС» следующих условий:

1.1. разместить газопровод и иные трубопроводы давлением до 1,2 МПа для размещения которых не требуется разрешения на строительство в соответствии с настоящим разрешением;

1.2. в случае нарушения плодородного слоя земли привести земли, указанные в пункте 1 настоящего постановления, в состояние, пригодное для их использования в соответствии с разрешенным использованием;

1.3. выполнить необходимые работы по рекультивации земель, указанных в пункте 1 настоящего постановления.

2. Разместить данное постановление на официальном сайте городского округа Верхний Тагил.

3. Контроль за исполнением настоящего постановления возложить на заместителя главы администрации по жилищно-коммунальному и городскому хозяйству Прокошина Ю.В.

Глава городского  
округа Верхний Тагил

подпись

С.Г. Калинин

Верно  
Ведущий специалист ОУМИиЗР Администрации  
городского округа Верхний Тагил  
«07» августа 2017 года



А.О. Фурсаева

**СХЕМА**

**Границы предполагаемых к использованию земель на кадастровом плане территории в кадастровых кварталах 66:37:0202012, 66:37:0202013**

Объект: "Газопровод-ввод до границы земельного участка по адресу: Свердловская область, г. Верхний Тагил, ул. Ломоносова, д.46".



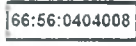



Местоположение: от точки врезки в существующий газопровод низкого давления у дома №55 по улице Ломоносова до границы земельного участка жилого дома №46 по улице Ломоносова город Верхний Тагил Свердловской области.



Масштаб 1:500

Условный номер земельного участка - :3У1		
Площадь земельного участка 317 м <sup>2</sup>		
Обозначение характерных точек границ	Координаты, м	
	X	Y
1	450975.77	1493518.94
2	450987.33	1493514.88
3	450986.32	1493512.09
4	450991.05	1493510.49
5	450991.99	1493510.16
6	450994.99	1493518.56
7	450983.29	1493522.66
8	450987.90	1493536.86
9	450982.26	1493538.85
1	450975.77	1493518.94
Система координат: МСК-66, зона I		

**Условные обозначения:**

-  - проектируемый газопровод-ввод низкого давления,
-  - граница и номер земельного участка по сведениям ГКН,
-  - граница и номер кадастрового квартала,
-  - граница предполагаемых к использованию земель,
-  - обозначение и номер характерной точки границы земельного участка,
-  - охранный зона по сведениям ГКН.

Исполнитель: кад. инженер Медведева С.В.

*Медведева*